









LEGENDE

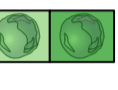
BEBAUUNG

-  bestehende Gebäude
-  geplante Gebäude







VERKEHR / ERSCHLIESSUNG

-  Fahrbahnflächen
-  Verkehrsgrün
-  Öffentliche Grünfläche
-  Wirtschaftsweg (bestehend)

GRÜNORDNUNG / FREIFLÄCHEN

-  Neuanpflanzungen

SONSTIGE DARSTELLUNGEN

-  Flurstücksgrenzen - Bestand
-  Vorschlag zur Neuparzellierung
-  Abgrenzung des Bebauungsplans
-  bestehender Fahrbahnrand
-  Standort Abfallentsorgung (bestehend)
-  Standort Trafostation

KOMMUNALPLANUNG • TIEFBAU • STÄDTEBAU		Dipl.-Ing. (FH) Guido Lysiak		Dipl.-Ing. Jürgen Glaser	
berarbeitet		Zeichnen		Gefertigt:	
08.09.2022		Gla/Ste		Anlage 3	
gezeichnet		Site		Projekt Nr. 3645	
08.09.2022					



Gemeinde **Rosenberg**

Ortsteil **Bronnacker**

Projekt **Bebauungsplan Schindersacker**

Plan **Städtebauliches Konzept**

Planstand **Satzung**

Maßstab **1 : 500**

Die Gemeinde:

Rosenberg, den _____

Der Bürgermeister _____



Planunterlage M 1:500 Stand 02/2020

