



Ortsplan Rosenberg Baden
Auflage 2022



Kontakt Rathaus

Gemeinde Rosenberg (Baden)
Hauptstraße 26
74749 Rosenberg
☎ 06295 9201-0
✉ 06295 9201-21
✉ gemeinde@rosenberg-baden.de



Zahlen, Daten, Fakten

Landkreis:	Neckar-Odenwald-Kreis
Regierungsbezirk:	Karlsruhe
Bundesland:	Baden-Württemberg
Postleitzahl:	74749
Telefonvorwahl:	06295
Fläche:	4.097 ha
Ortsteile:	Rosenberg, Sindolshcim, Hirschlanden, Bronnacker

Impressionen und weitere Informationen sind unter:
www.rosenberg-baden.de
Weitere Informationen zu den Radwegen unter:
www.skulpturenradweg.de
www.tg-odenwald.de und
www.tg-odenwald.de/radtouren/tagestouren/

Geschichte

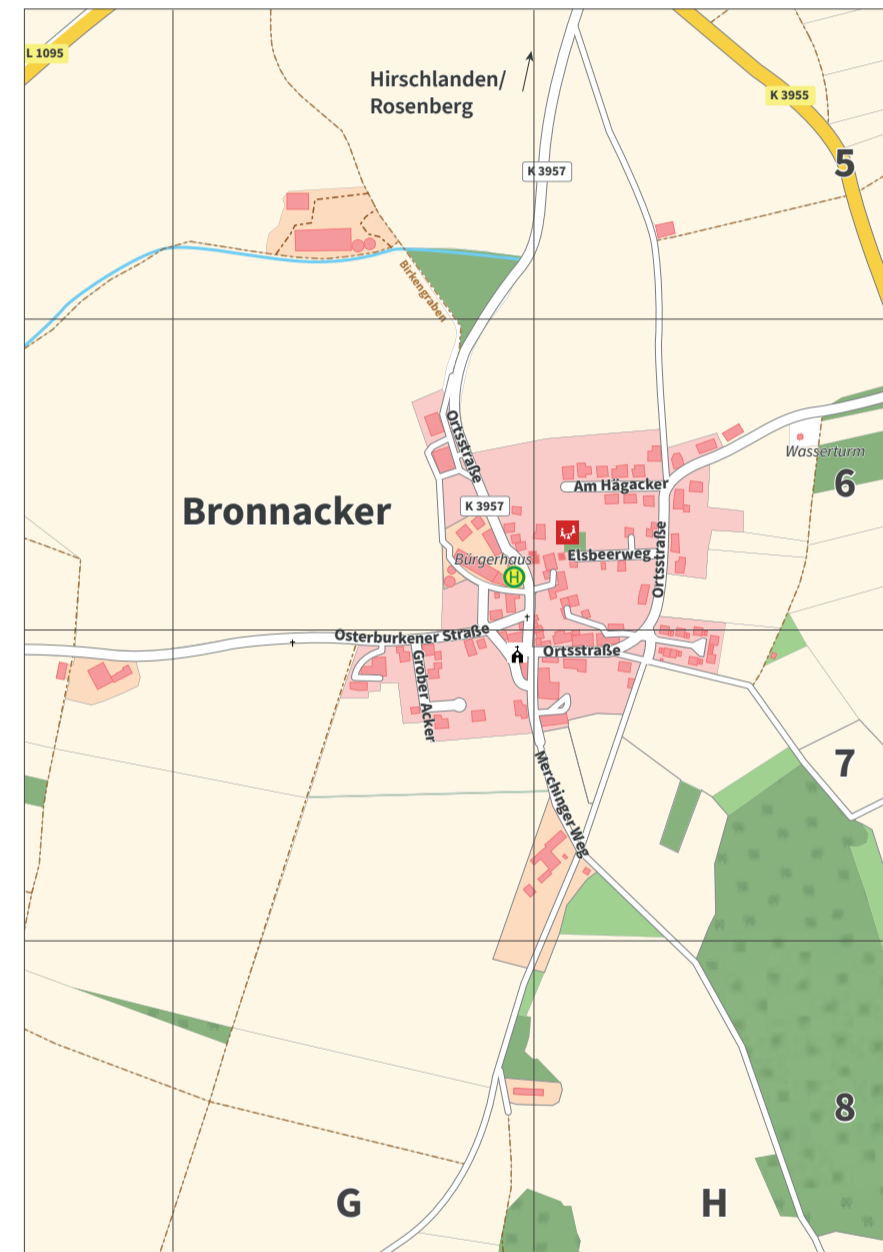
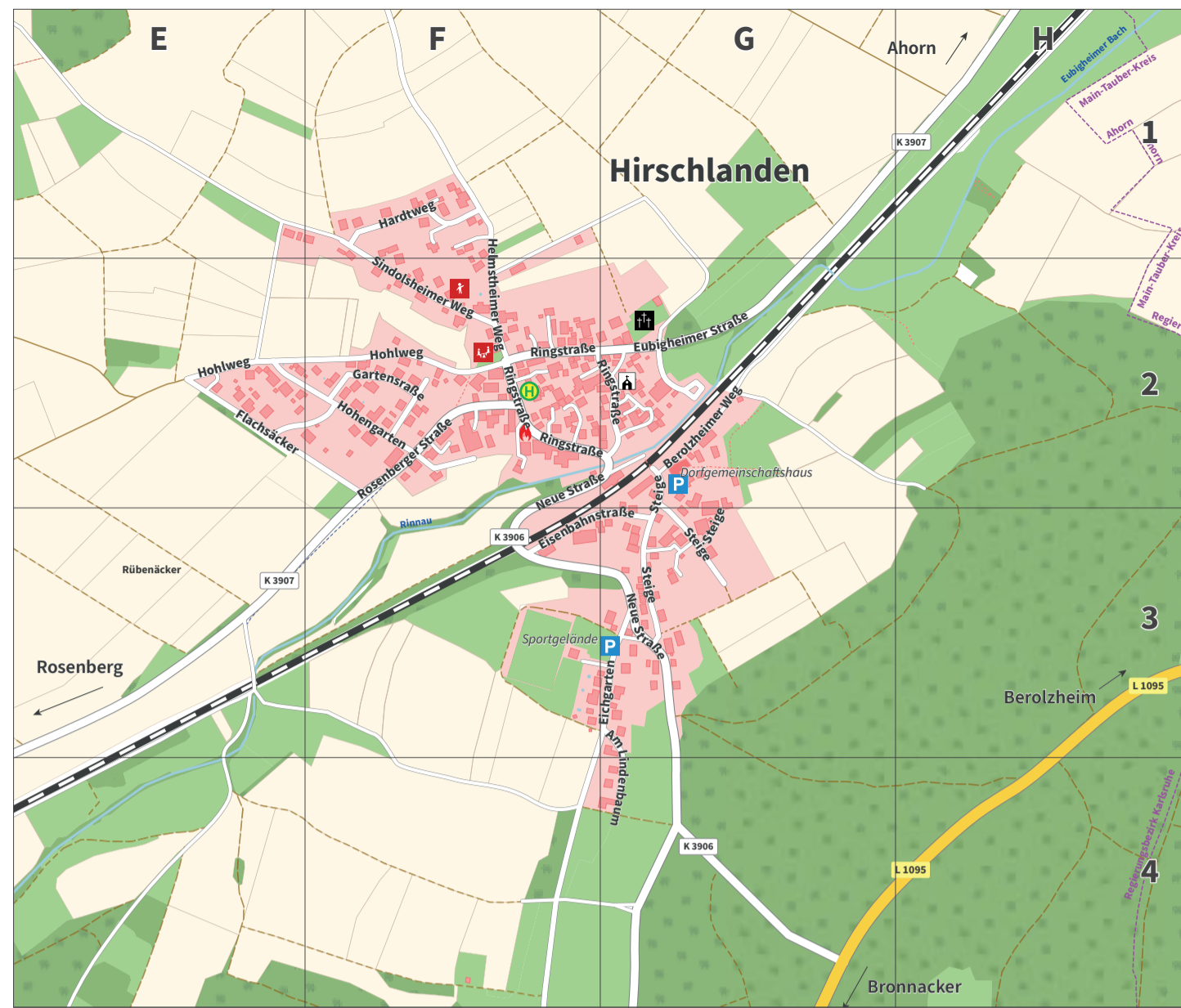
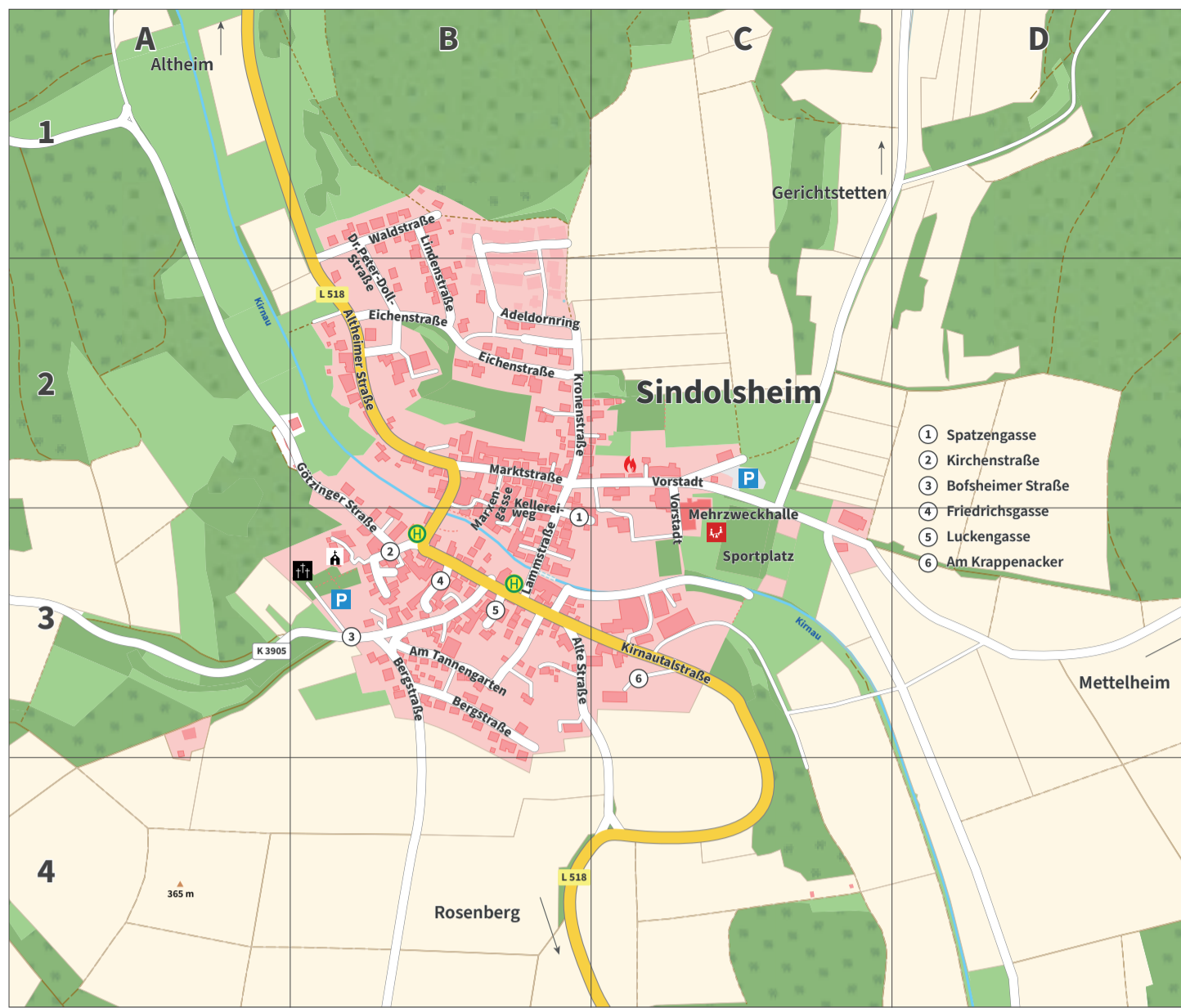
1972 entsteht die Gesamtgemeinde Rosenberg mit den Ortsteilen Bronnacker, Hirschlanden, Rosenberg und Sindolshcim. Seitdem bilden diese vier liebenswerten Ortsteile die Gemeinde Rosenberg. Die Geschichte der Dörfer reicht nachweislich bis ins frühe Mittelalter zurück.

Derzeit leben auf einer Fläche von insgesamt 4.097 Hektar (davon 1.360 Hektar ca. 1/3 Wald) rd. 2.100 Einwohner. Alle Ortsteile haben sich in den letzten Jahrzehnten von landwirtschaftlichen Dörfern zu Wohn- und Arbeitsgemeinden hinentwickelt. In der Gemeinde Rosenberg befinden sich eine Grundschule, Kindergärten, Kinderspielplätze, Grillhütten, eine Sport- sowie eine Mehrzweckhalle, Sport- und Tennisplätze sowie Reitanlagen und vieles mehr. Die Freizeitgestaltung in der Gemeinde Rosenberg ist sehr stark von zahlreichen Vereinen geprägt.

Der genossenschaftliche Dorfladen mit angeschlossenen Cafe 'bietet eine umfassende örtliche Einkaufsmöglichkeit.

Auch für Naturliebhaber bietet Rosenberg ein großes Spektrum an Anreizen. Ausgedehnte Wanderungen durch die zahlreichen Wälder oder an den Bachläufen wie der Kinnau entlang bieten ebenso wie der Skulpturenradweg durch das herrliche Bauland wunderbare Eindrücke und reichliche Entspannung.

Die Landwirtschaft in der Gemeinde Rosenberg ist seit jeher von großer Bedeutung. Neben dem Lagerhaus, wo ein sehr großer Anteil des regionalen Getreides angeliefert wird, wurde auch eine Biogasanlage zwischen den Ortsteilen Rosenberg und Sindolshcim gebaut. Hier liefern die Landwirte nachwachsende Rohstoffe ab, aus denen Strom gewonnen und ein Nahwärmenetz gespeist wird. Bezüglich der Landwirtschaft sei noch erwähnt, dass in Rosenberg Dinkel, zur Erzeugung von Grünkern, angebaut wird.



Straßenverzeichnis

Adeldorring (Sin)	B2	Elsbeerweg (Bro)	G6	Luckengasse (Sin)	B3
Alte Straße (Sin)	B3/C4	Ensigheim	A8	Marktstraße (Sin)	B2
Alzheimer Straße (Sin)	B2	Eubigheimer Straße (Hir)	G2	Marxengasse (Sin)	B2/3
Am Berg	C7	Flachsäcker (Hir)	E/F2	Merchinger Weg (Bro)	G7
Am Hägacker (Bro)	G6	Friedrichsgasse (Sin)	B3	Mettelheim (Sin)	D3
Am Krappenacker (Sin)	C3	Gartenstraße (Hir)	F2	Neidhof	E7/8
Am Lindenbaum (Hir)	G3/4	Götzinger Straße (Sin)	A2 B2/3	Neue Straße (Hir)	F/G3
Am Rank	B8	Grober Acker (Bro)	G7	Ortsstraße (Bro)	C6/7
Am Tannengarten (Sin)	B3	Hardtweg (Hir)	F1	Osterburkener Straße (Bro)	F/G7
An der Aue	D7	Hauptstraße	C6/7 B6	Pfarrgasse	C7
An der Fohlenweide	B6	Helmstheimer Weg (Hir)	F2	Raiffeisenstraße	C6
An der Lücke	D7	Heuweg	A6	Ringstraße (Hir)	F/G2
Bahnnhofstraße	B7	Hirschlander Weg	C6	Rosenacker	C5
Bergstraße (Sin)	B3	Hohe Straße	C8	Rosenberger Straße (Hir)	F2
Berolzheimer Weg (Hir)	G2	Hohengarten (Hir)	E/F2	Rosenstraße	B6
Bienenweide	C8	Hohle	B/C7	Schloßstraße	C6/7
Bofsheimer Straße (Sin)	B3	Hohlweg (Hir)	E/F2	Seerosenweg	B6
Bronnacker Weg	D7	Im Teich	B/C6	Sindolshcim Weg (Hir)	F1/2
Brunnenberg	C7	Industriestraße	C5/6	Spatzengasse (Sin)	B3
Brückenstraße	C7	Kalkwerkweg	A/B7	Steige (Hir)	G2/3
Daultweg	C6/7	Kautzengasse	C7	Steigegärten	D7
Dorfstraße	C7	Kellereiweg (Sin)	B2/3	Steinbübel	B7
Dörrhöfer Weg	A/B6	Kirchenstraße (Sin)	B3	Talmühle (Sin)	D4
Drei Morgen	B6	Kirnaulstraße (Sin)	B2/3 C3	Tannenstraße	C6 B7 A7/8
Dr.-Peter-Doll-Straße (Sin)	B2	Klingensstraße	C7/8	Vorstadt (Sin)	B/C2
Eichenstraße (Sin)	B2	Kronenstraße (Sin)	B2	Waldstraße (Sin)	B1
Eichgarten (Hir)	G3/F4	Lammstraße (Sin)	B3	Wildrosenweg	B6
Eisenbahnstraße (Hir)	F/G3	Lindenstraße (Sin)	B1/2	Wittstadter Weg	C/D7

Legende

- Autobahn
- Landesstraße
- Ortsstraße
- Feld- und Waldweg
- Fußwege
- Gemeindegrenze
- Rathaus
- Kindergarten
- Schule
- Spielplatz
- Bushaltestelle
- Tennisplatz
- Parkplatz
- Friedhof
- Kirche
- Windrad
- Freiwillige Feuerwehr

